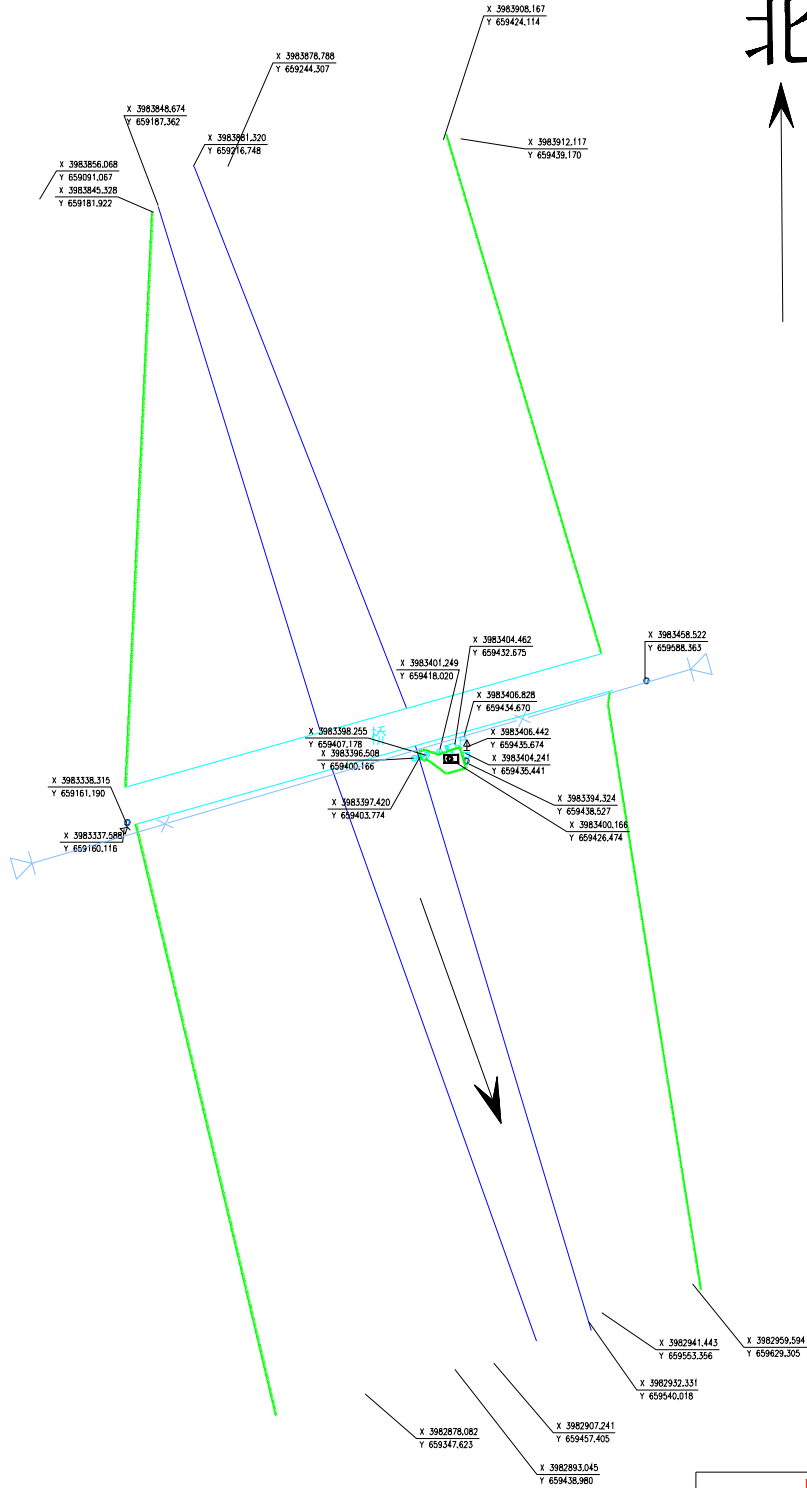
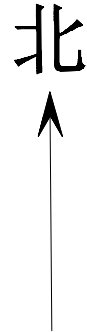


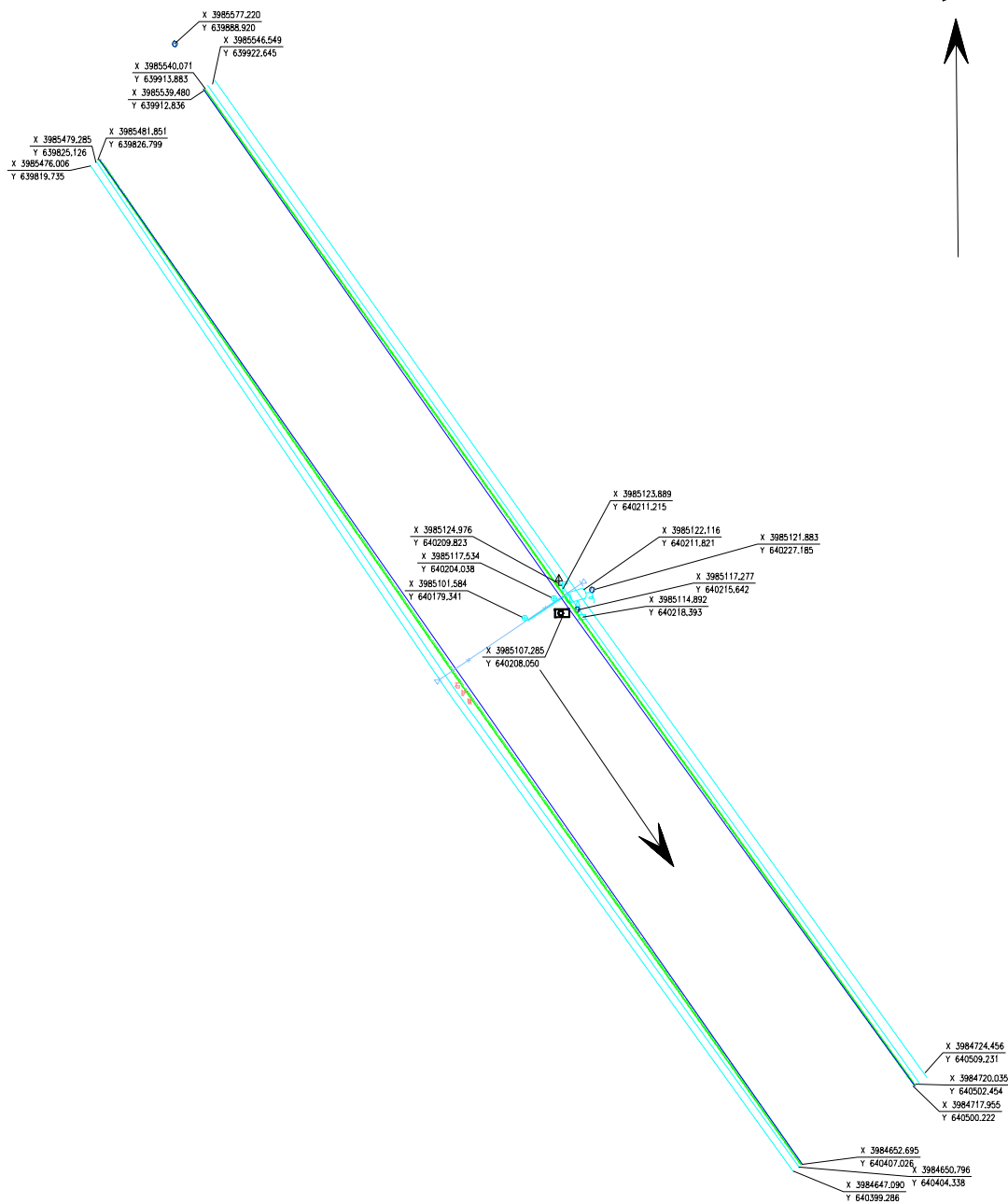
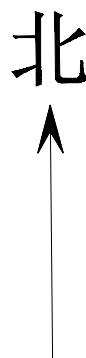
沭河 仁村测验河段平面图



比例尺 1:500

图例			
	断面保护标志		断面桩
	断面标志牌		岸线
	断面警示标志		斜坡
	雷达水位计		公路
	浮子水位计		桥梁
	水尺		断面标志
	监控设备		拦河闸、坝

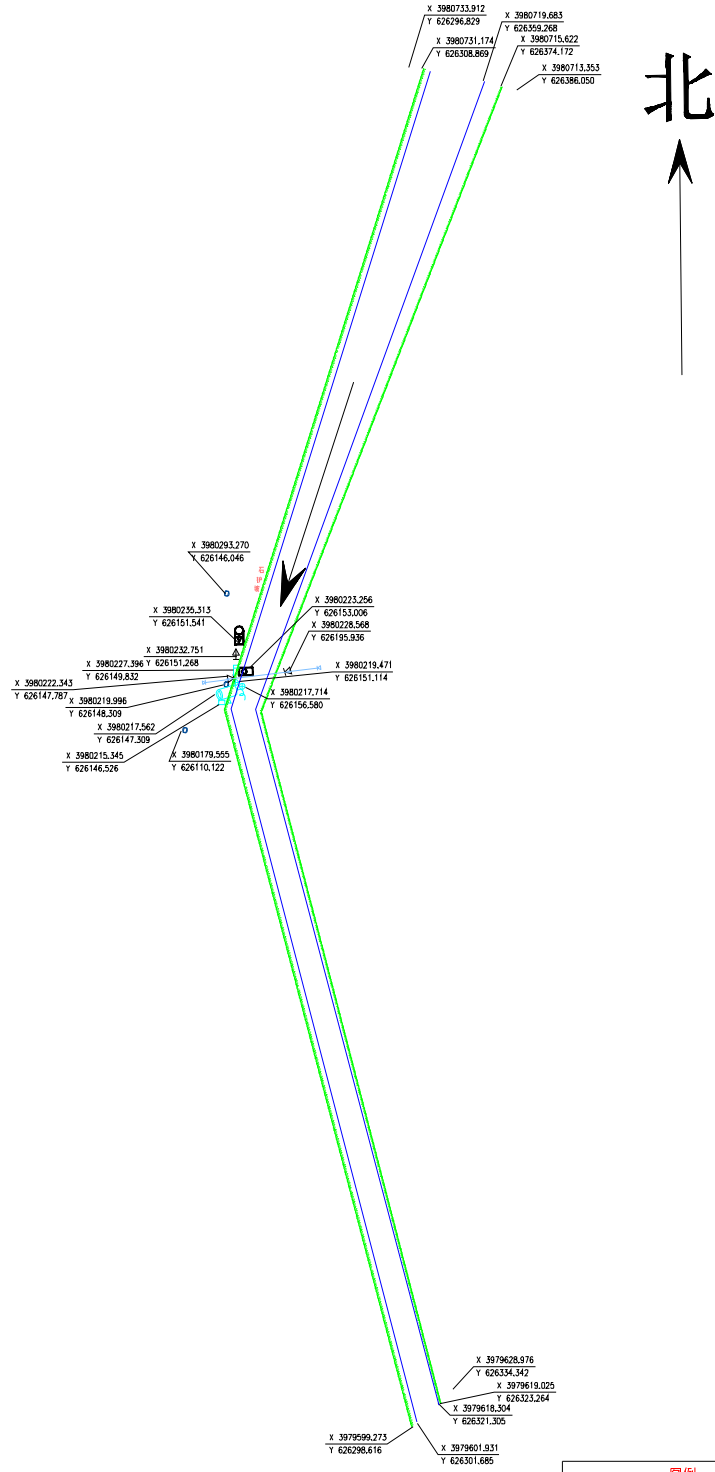
暖阳河 埠前测验河段平面图



图例	
断面保护标志	断面标志
断面标志牌	岸线
断面警示标志	斜坡
雷达水位计	公路
浮子水位计	楼梯
水尺	断面标志
监控设备	拦河闸、坝

附件 2-4

马连河 百家坊测验河段平面图



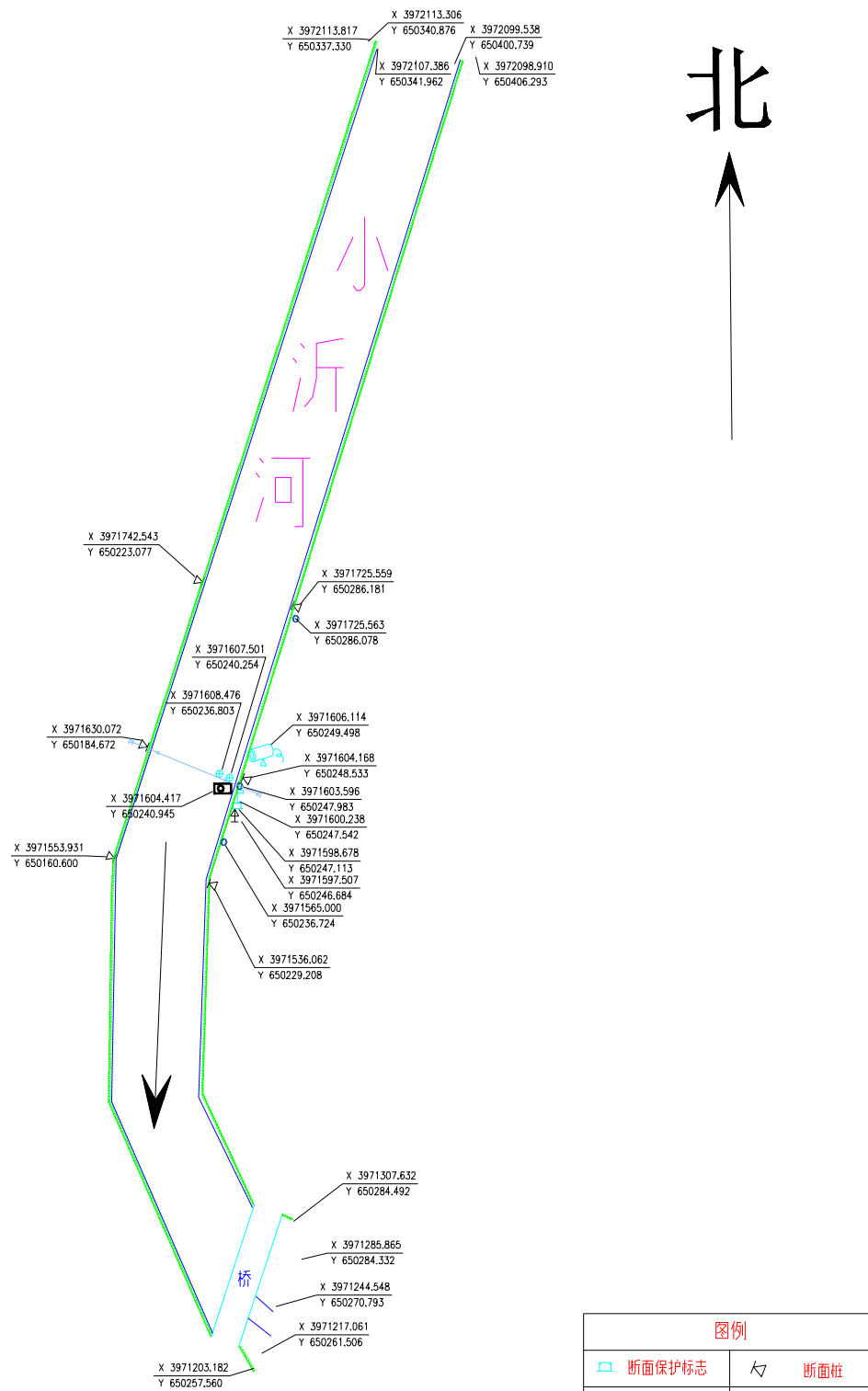
北

比例尺 1:500

图例			
	断面保护标志		断面桩
	断面标志牌		岸线
	断面警示标志		斜坡
	雷达水位计		公路
	浮子水位计		楼梯
	水尺		断面标志
	监控设备		拦河闸、坝

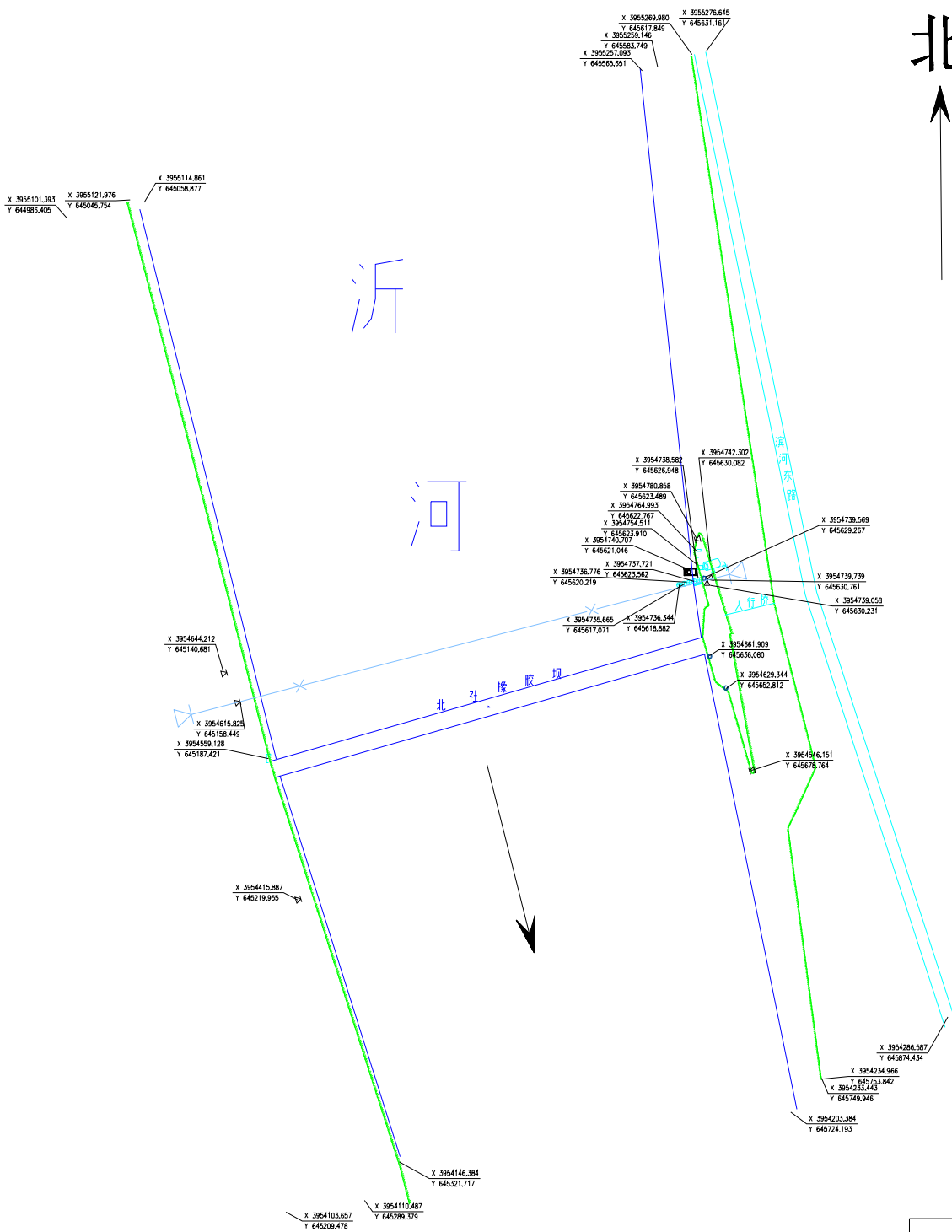
附件 2-6

小沂河 韩家曲测验河段平面图



图例	

沂河 北社测验河段平面图

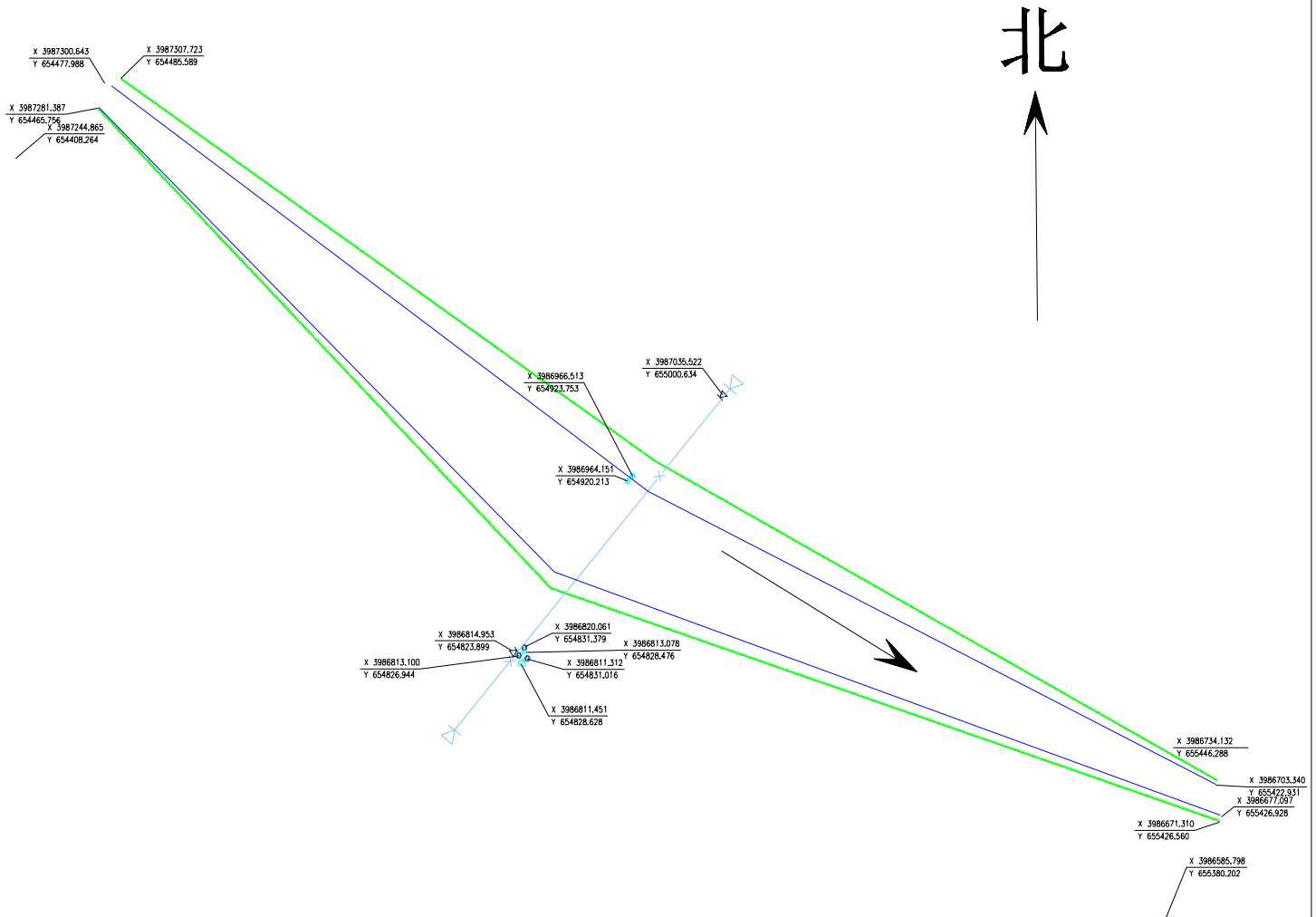


比例尺 1:500

图例	
	断面保护标志
	断面桩、扁桩
	断面标志碑
	断面警示标志
	雷达水位计
	浮子水位计
	水尺
	监控设备
	水边岸线
	斜坡
	公路
	桥梁
	断面标志
	拦河闸、坝

附件 2-8

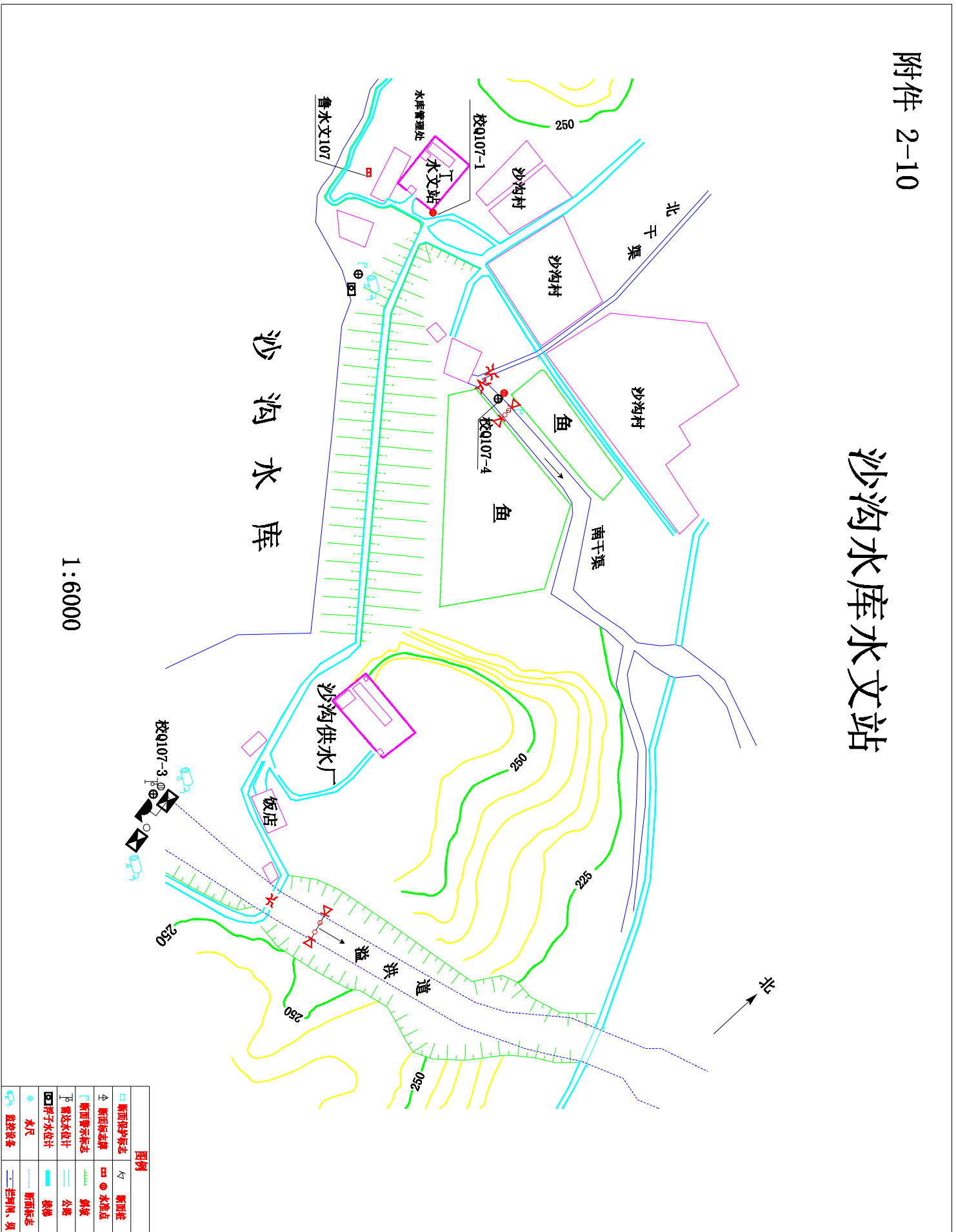
沭河 沭水测验河段平面图



比例尺 1:500

图例			
	断面保护标志		断面桩
	断面标志牌		岸线
	断面警示标志		斜坡
	雷达水位计		公路
	浮子水位计		桥梁
	水尺		断面标志
	监控设备		拦河闸、坝

沙沟水库水文站



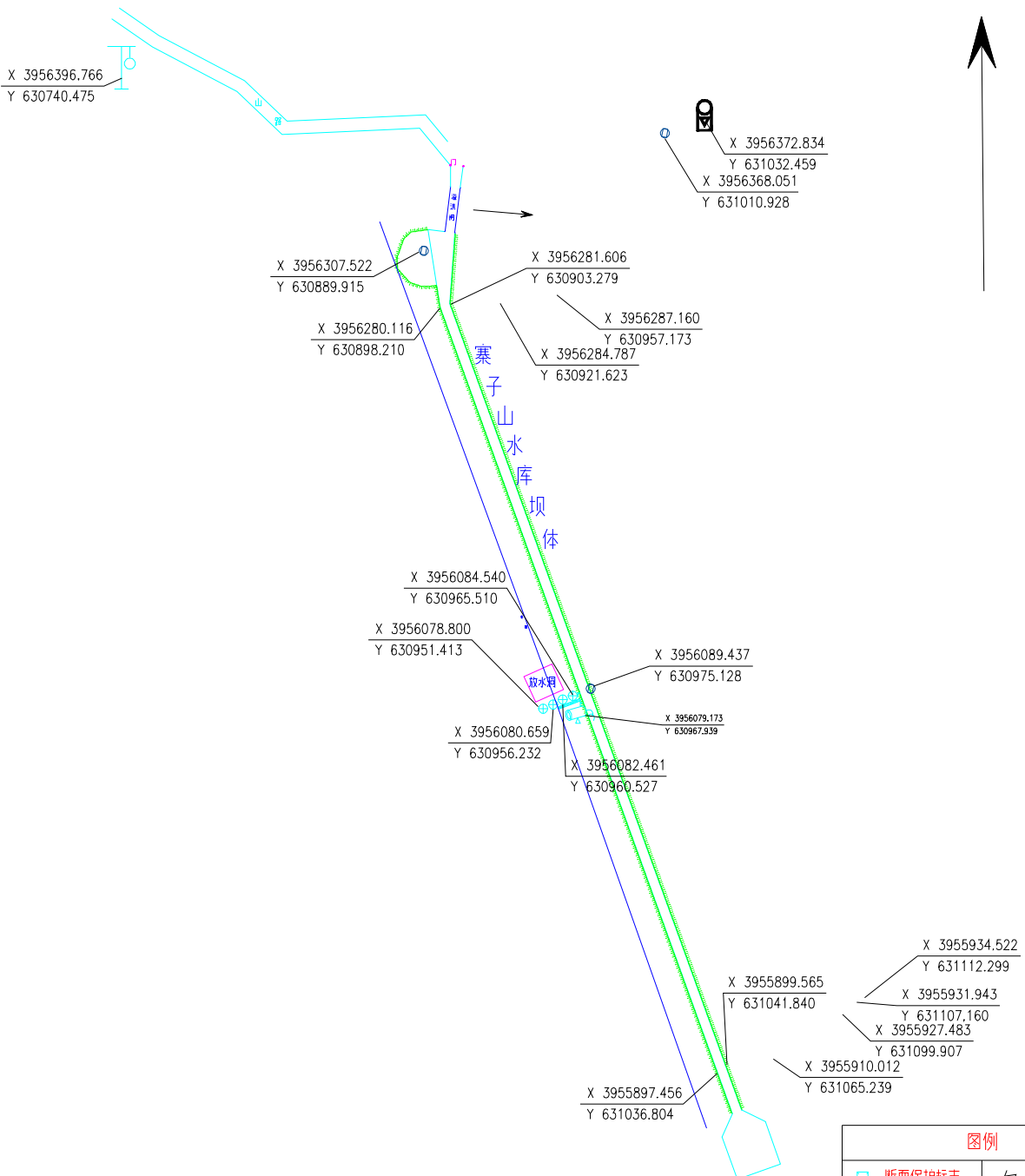
图例	
□ 断面保护标志	▽ 断面桩
△ 断面标志牌	□ ⊕ 水塔站
□ 断面警示标志 桥渡
下 水位水设计	—— 公路
□ 浮子水设计	—— 铁路
⊕ 水尺	—— 断面标志
⊕ 水位站	—— 拦河闸、坝
⊕ 水位站	

1:6000

沙沟水库

寨子山水库

北



比例尺 1:500

图例			
	断面保护标志		断面桩
	断面标志牌		水边岸线
	断面警示标志		斜坡
	雷达水位计		公路
	浮子水位计		楼梯
	水尺		断面标志
	监控设备		拦河闸、坝